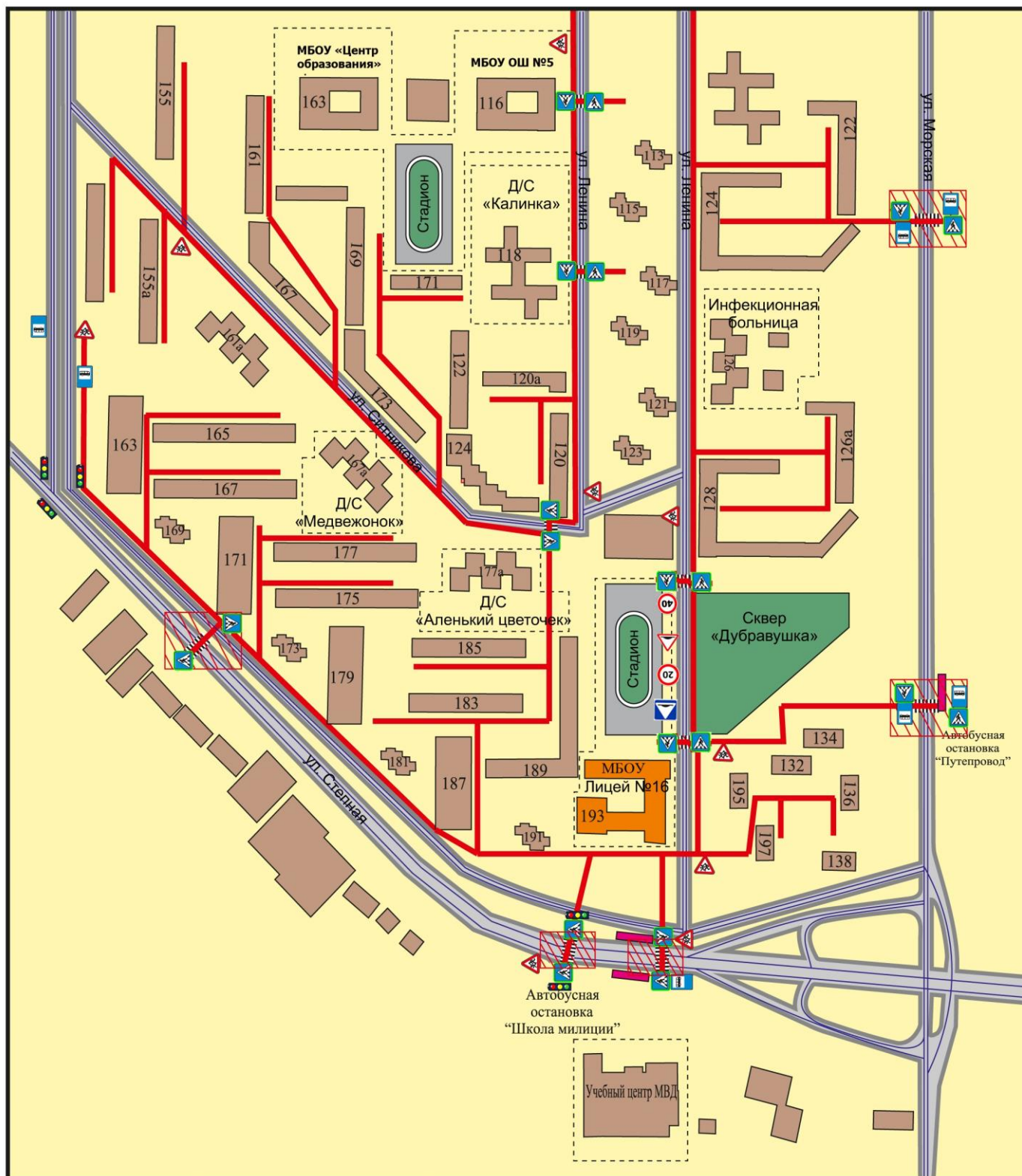









План-схема района расположения МБОУ «Лицей №16» г. Волгодонска пути движения транспортных средств и детей (учеников)



-  проезжая часть
-  тротуар
-  жилая застройка
-  надземный пешеходный переход

-  движение транспортных средств
-  движение детей (учеников) в (из) образовательного учреждения
-  опасные участки